

*Ing. Nerad*



# Obvodní báňský úřad pro území kraje Karlovarského

Boženy Němcové 1932, 356 01 Sokolov

**Státní pozemkový úřad**  
KPÚ pro Karlovarský kraj - Pobočka Karlovy Vary  
Závodu míru 725/16, 360 17 Karlovy Vary  
došlo  
dne **20-07-2015**  
č.j. **SPU 376300/2015**  
k vyřízení  
počet příloh **2**

Krajský pozemkový úřad pro  
Karlovarský kraj  
Závodu míru 725/16  
360 17 Karlovy Vary

Váš dopis značky / ze dne  
SPU 341681/2015

Naše značka  
SBS/20811/2015/OBÚ-08

Vyřizuje / linka  
Ing. Nerad/352350748

V Sokolově  
16. 7. 2015

## Komplexní pozemkové úpravy v k. ú. Kostelní

Obvodní báňský úřad pro území kraje Karlovarského obdržel dne 1. 7. 2015 Vaše oznámení o zahájení výše uvedeného řízení spolu s žádostí o stanovení podmínek k ochraně zájmů.

Obvodní báňské úřady vedou evidenci dobývacích prostorů a jejich změn, dle znění § 29 odst. 3 zákona č. 44/1988, o ochraně a využití nerostného bohatství (horní zákon). Dále dle § 27 odst. 6 horního zákona je stanovení a změna dobývacího prostoru je i rozhodnutím o využití území v rozsahu jeho vymezení na povrchu. Dle ust. § 3, odst. 3 zákona č. 139/2002 Sb., o pozemkových úpravách a pozemkových úřadech pozemky určené pro těžbu vyhrazených nerostů na základě stanoveného dobývacího prostoru, pozemky určené pro obranu státu, pozemky zastavěné stavbou ve vlastnictví státu, pozemky vodních toků a pozemky chráněné podle zvláštních předpisů lze řešit v pozemkových úpravách jen se souhlasem jejich vlastníka a příslušného správního úřadu.

Podle evidence dobývacích prostorů, vedené zdejším úřadem, neleží v katastrálním území Kostelní žádný dobývací prostor. Z hlediska ochrany nerostného bohatství proto nemá Obvodní báňský úřad pro území kraje Karlovarského k předmětným pozemkovým úpravám žádné připomínky.

JUDr. Ing. Miloš Matz, Ph.D.  
předseda úřadu

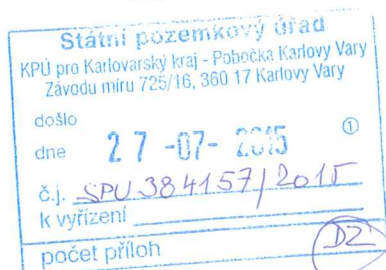


# Česká geologická služba

SPRÁVA OBLASTNÍCH GEOLOGŮ

Klárov 131/3

118 21 Praha 1



## STÁTNÍ POZEMKOVÝ ÚŘAD

Krajský pozemkový úřad pro Karlovarský kraj  
Pobočka Karlovy Vary

Závodu Míru 725/16

**360 17 KARLOVY VARY**

Váš dopis zn. ze dne  
SPU 341681/2015 – 01.07.2015

Naše značka  
ČGS441/15/1118\*SOG-441/406/2015 RNDr. B. Dudíková Schulmannová

Vyřizuje

Praha dne  
23.07.2015

### Stanovisko ČGS k zahájení komplexních pozemkových úprav v katastrálním území Kostelní

Česká geologická služba (ČGS), zřízená pro výkon státní geologické služby v souladu s ustanovením § 17, odst. 2 zákona č. 62/1988 Sb., o geologických pracích, ve znění pozdějších předpisů, předkládá na základě oznámení Státního pozemkového úřadu – Krajského pozemkového úřadu pro Karlovarský kraj, pobočky Karlovy Vary (čj. SPU 341681/2015 ze dne 1. července 2015) stanovisko k zahájení řízení o komplexních pozemkových úpravách v katastrálním území Kostelní.

Předmětem komplexních pozemkových úprav ve výše zmíněném katastrálním území je uspořádání pozemků tak, aby byla zajištěna jejich přístupnost a aby byly vytvořeny podmínky pro racionální hospodaření vlastníků půdy. Současně se zajišťují podmínky pro zlepšení životního prostředí, ochranu a zúrodnění půdního fondu, vodního hospodářství a zvýšení ekologické stability krajiny.

ČGS uvádí po prostudování a vyhodnocení příslušných materiálů níže uvedené skutečnosti:

### Základní geologická charakteristika zájmového území

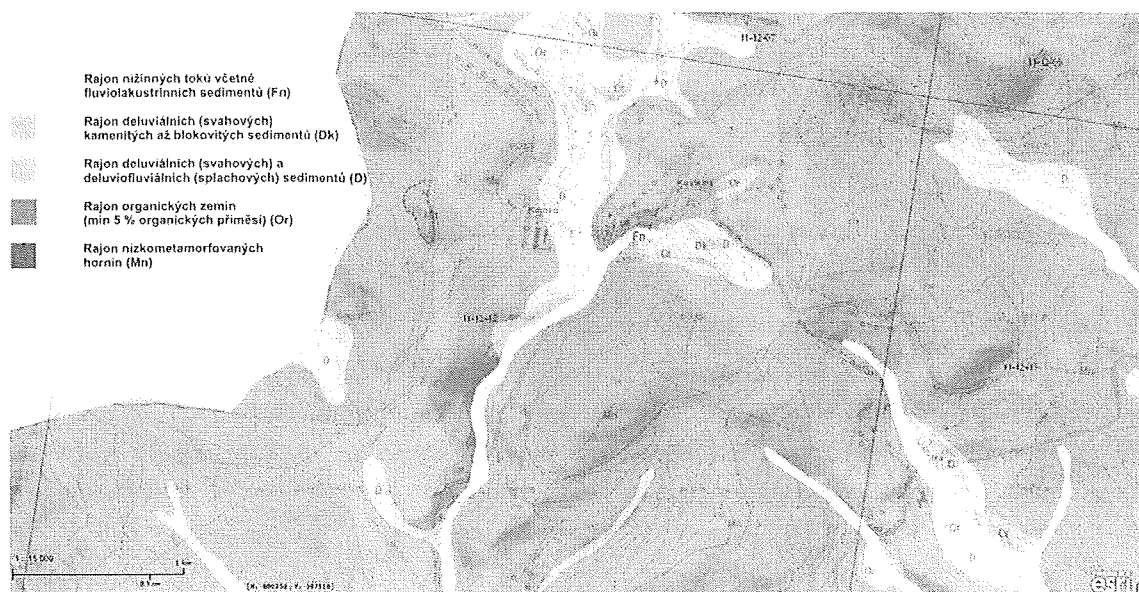
Geologické podloží řešeného území tvoří převážně chlorit-sericitické fylity sasko-vogtlandského paleozoika, které jsou lokálně překrývány kvartérními deluviálními (svahovými) kamenitými a hlinito-kamenitými sedimenty, fluviálními nívnými sedimenty (jíly, hlíny, písky, šterky) a místy i organickými sedimenty (slatiny, rašeliny).

## Základní hydrogeologická a inženýrskogeologická charakteristika zájmového území

Hydrogeologické poměry řešeného území jsou relativně jednoduché. Podzemní vody jsou dotovány přes výchozové partie hornin srážkovými vodami. Jedná se o hydrogeologický rajon 6111 Krystalinikum Smrčín a západní části Krušných hor.

Z hlediska inženýrskogeologické charakteristiky je řešené území zařazeno do následujících rajonů (obr. 1):

- Rajony kvartérních zemin – Fn – jedná se o rajon kvartérních zemin, charakteristický klastickými sedimenty vzniklými činností kvartérních toků (jíly, hlíny, písky, štěrky a jejich kombinace), které tvoří nestejnoroelé, neúnosné základové půdy s často mělkou hladinou podzemních vod.
- Rajony kvartérních zemin – Dk – jedná se o rajon deluviálních (svahových) kamenitých až blokovitých sedimentů, charakteristických tím, že se jedná o často zvodnělé horniny (sedimenty) se sklonem k svahovým pohybům, jedná se o neúnosné horniny; typické jsou klastické sedimenty.
- Rajony kvartérních zemin – D – jedná se o rajon deluviálních (svahových) a deluviofluviálních (splachových) sedimentů, charakteristických tím, že pokrývají svahy elevací nebo výplň údolí občasných nebo menších vodních toků, někdy majících sklon k svahovým pohybům; typické jsou jíly, hlíny, písky a jejich kombinace, často s úlomky hornin.
- Rajon organických zemin – Or – jedná se o rajon zemin s minimálně 5 % organických příměsí, charakteristický uhlíkem hmotou. Jedná se o materiál nehomogenní a nesoudržný.
- Rajony předkvartérních hornin – Mn – jedná se o rajon nízko metamorfovaných hornin budovaný hlavně fylity a kvarcity. Jedná se o pevné, těžce rozpojitelné, únosné a stabilní základové půdy.



Obr. 1: Výřez z Mapy geofaktorů životního prostředí pro k.ú. Kostelní (mapový server Registru svahových nestabilit ČGS, 2015) – Inženýrskogeologické rajonování.

## Ložisková charakteristika a charakteristika prognózních zdrojů

Na katastrálním území Kostelní se nenachází z hlediska výskytů nerostných surovin žádný zákoně chráněný objekt, který by tvořil územní limity.

## Problematika poddolování zájmového území

Na řešeném území se nenachází poddolované území, ani žádné pozůstatky po historické těžbě, které by byly registrované v evidenci poddolovaných území v archivu ČGS.

## Závěry

1. V řešeném území se **nenachází žádné ložisko** nerostných surovin, které by bylo v kolizi s ochranou a evidencí zásob ložisek nerostných surovin, na které se vztahují právní předpisy [zákon č. 44/1988 Sb., o ochraně a využití nerostného bohatství (horní zákon), ve znění pozdějších předpisů].
2. V katastrálním území Kostelní se **nenachází evidované poddolované území**. V tomto případě není potřeba postupovat dle ČSN 730039 „Navrhování objektů na poddolovaných územích“.
3. V řešeném území se **nenacházejí** žádné registrované – aktivní ani stabilizované **sesuvy**.
4. Podle inženýrskogeologického rajónování část řešeného území leží na neúnosných horninách. V případě využití těchto ploch pro stavební účely ČGS doporučuje podrobnější inženýrskogeologický průzkum.
5. Na základě výše uvedeného možno konstatovat, že komplexní pozemkové úpravy v k.ú. Kostelní, kterými budou uspořádána vlastnická práva k pozemkům a kterými bude zajištěna jejich přístupnost, svou podstatou nekolidují s žádným z geologických faktorů, a proto ČGS **neuplatňuje připomínky** k jejich provedení.
6. ČGS rovněž sděluje, že **nemá** v řešeném území žádné své zájmy, ani zde **nevlastní** či **nespravuje** žádná zařízení či objekty, pro něž by bylo třeba vytvářet v souladu se zvláštními právními předpisy podmínky k jejich ochraně.

### Stanovisko vypracovali:

Ing. Ilja Kněsl – oblastní specialista ČGS - ložiskový geolog

RNDr. Barbora Dudíková Schulmannová – zástupce oblastního geologa ČGS

### Stanovisko schválil:




Digitálně podepsal RNDr. Jan Čurda  
DN: c=CZ, o=Ceská geologická  
služba [IČ 00025798], ou=328,  
cn=RNDr. Jan Čurda,  
serialNumber=P415102  
Datum: 2015.07.23 07:41:56 +02'00'

RNDr. Jan Čurda  
vedoucí Správy oblastních geologů ČGS



DIAMO, státní podnik  
odštěpný závod Správa uranových ložisek  
ul. 28 října 184  
261 13 Příbram

*lep. usnadně*



Z-05-SI-SUL-05-01-01-02\_5446

**Státní pozemkový úřad**  
**Krajský pozemkový úřad pro**  
**Karlovarský kraj, Pobočka Karlovy Vary**  
Závodu míru 725/16  
360 17 Karlovy Vary

Vaše značka/ze dne  
SPU 341681/2015

Naše značka  
D300/05251/2015-OSLB

Vyřizuje/Tel./e-mail  
Račanský/318644215  
racansky@diamo.cz

Příbram  
2015-07-15

**Vyjádření pro „Komplexní pozemkové úpravy v k. ú. Kostelní“**

Na základě Vaší žádosti SPU 341681/2015 ze dne 1. 7. 2015 o udělení souhlasu pro „Komplexní pozemkové úpravy v k. ú. Kostelní“ sdělujeme, že pozemky v tomto k. ú. nejsou dotčeny důlními díly vedenými ve správě DIAMO s. p., o. z. SUL Příbram a v zájmovém území nemáme vyhlášen dobývací prostor ani chráněné ložiskové území.

Nemáme námítky k udělení souhlasu.

S pozdravem

**DIAMO, státní podnik**  
odštěpný závod  
Správa uranových ložisek  
Příbram

**Ing. Karel Škvor**  
vedoucí odd. správy ložisek,  
břemen a geologie